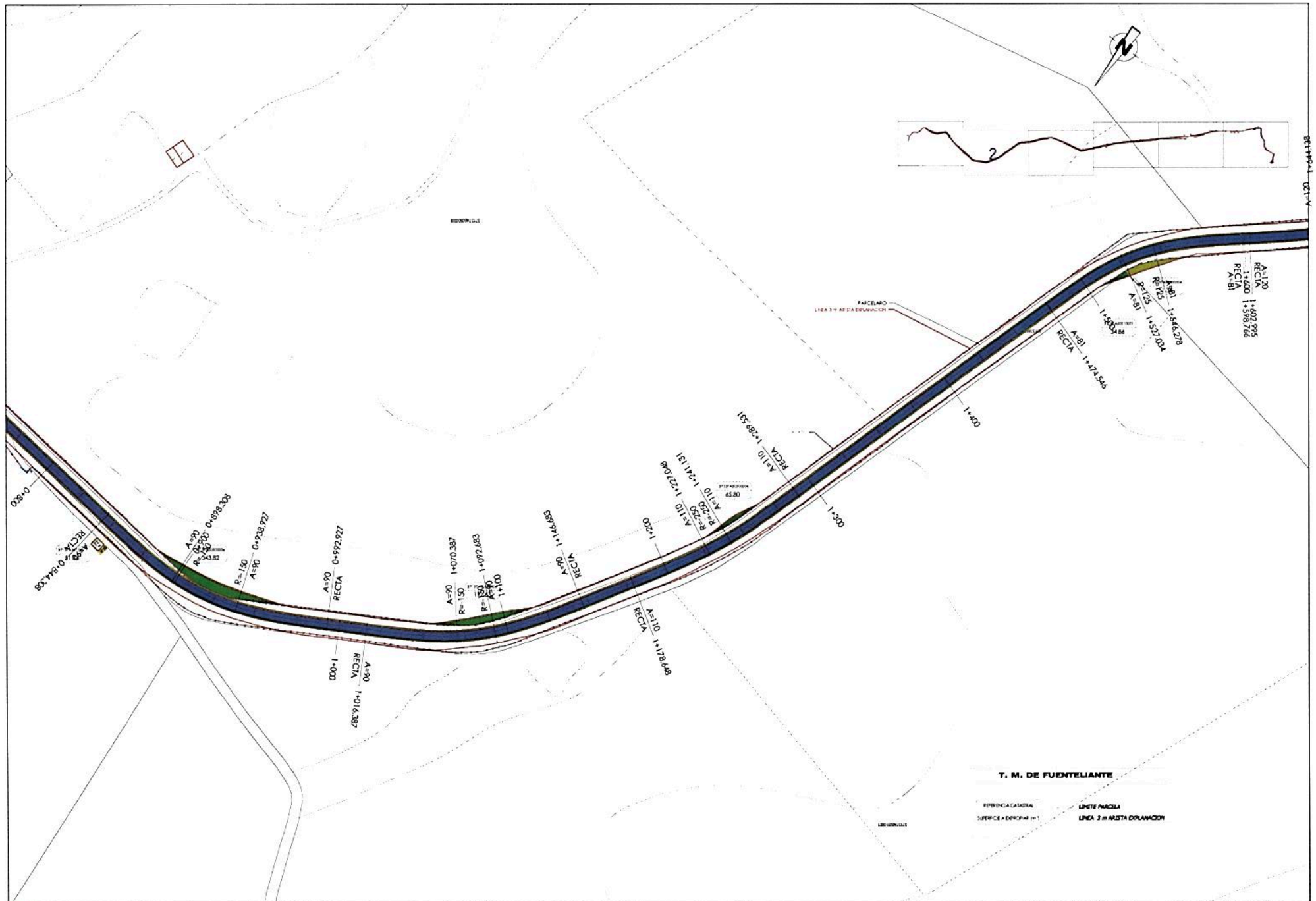
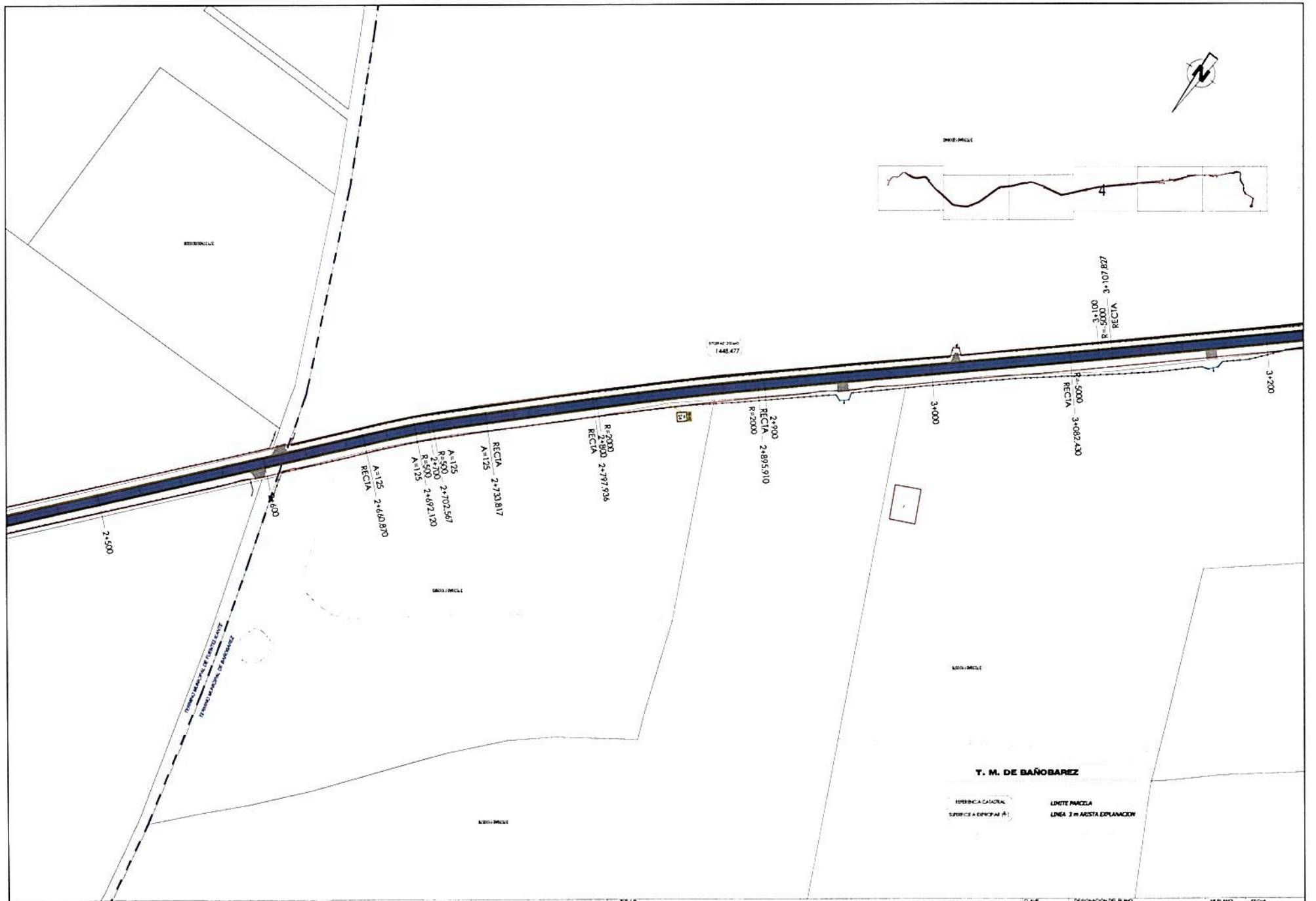


T. M. DE FUENTEJANTE

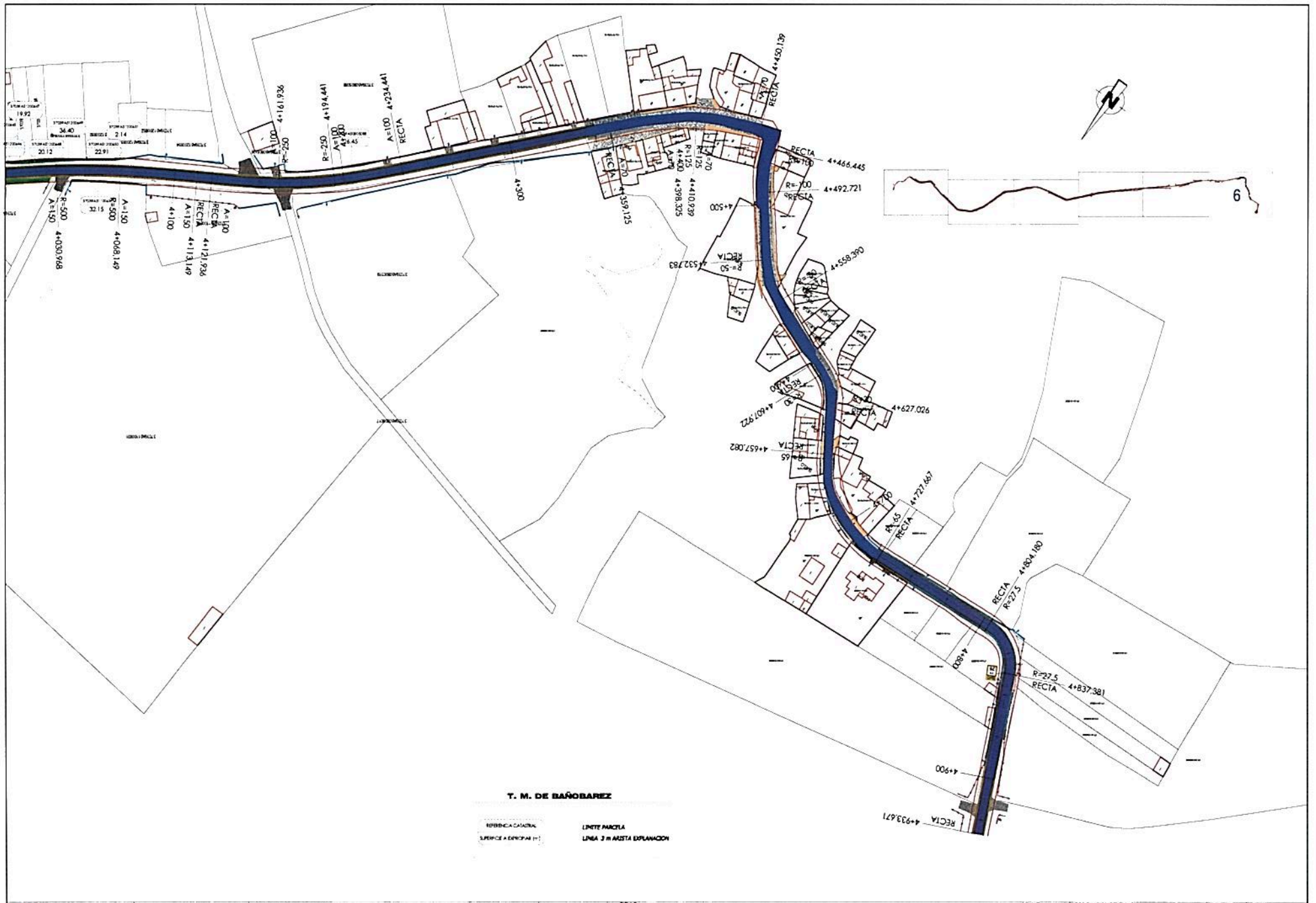
REFERENCIA CATASTRAL
 SURFACE A EXPROPIAR (1)

LÍMITE PARCELA
 LÍNEA 3 IN ARISTA EXPLANACION









Diputación de Salamanca	AREA DE FOMENTO	LOS AUTORES DEL PROYECTO	ESCALA 1:2.000 ORIGINAL LINE A3 GRAFICA	TÍTULO PROYECTO DE ENSANCHE Y REFUERZO DE FIRME DE LA CARRETERA DSA-460. VITIGUDINO A LUMBRALES POR BOGAJO Y BAÑOBAREZ. TRAMO: FUENTELIANTE (FINAL TRAVESIA) A BAÑOBAREZ (FINAL TRAVESIA)	CLAVE COD. MAJ COD. REDUCTOR 2580	DESIGNACION DEL PLANO ANEJO DE EXPROPIACIONES PLANTA GENERAL	N.º PLANO A-10	FECHA JULIO 2020
		FOD FRANCISCO DELGADO TORRES INGENIERO DE CARRETERAS (I+D)						FOD LUCIANO BERNARDO INGENIERO DE CARRETERAS (I+D)